

～高齢者にやさしい～

# 新滝沢市公共交通マップ


学の世界入門 宇佐美クラス

岩手県立大学 総合政策学部 1年

千葉勝哉 千葉雄甫 石田恭香

# 企画の経緯

企画を考えるにあたり滝沢市の公共交通の現状、問題点を理解する必要がある



まず取り組んだこと

- ・ 滝沢市地域公共交通網形成計画の熟読、関心を持った点の共有
- ・ 滝沢市公共交通マップの利用、感想の聞き取り

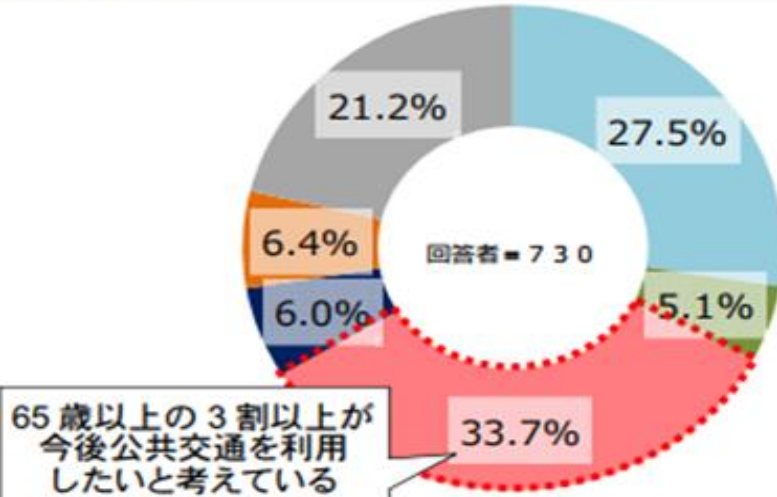
# 公共交通利用状況アンケート（滝沢市地域交通網形成計画より）

- ・現状として公共交通を利用している65歳以上の高齢者は**約70%**
- ・今後利用したいと考えている高齢者は**33.7%**



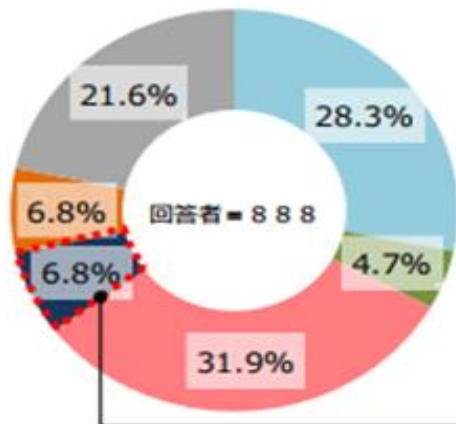
公共交通に対するニーズが高まると予想できる

## 概要図



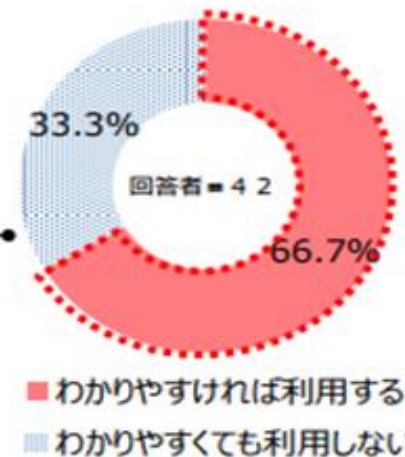
資料：H28 市民アンケート

▲公共交通の利用状況(65歳以上)



資料：H28 市民アンケート

▲公共交通の利用状況




0 20 40 60 80

# 公共交通の課題点についてのアンケート（滝沢市公共交通網形成計画）

## 利用促進のために・・・

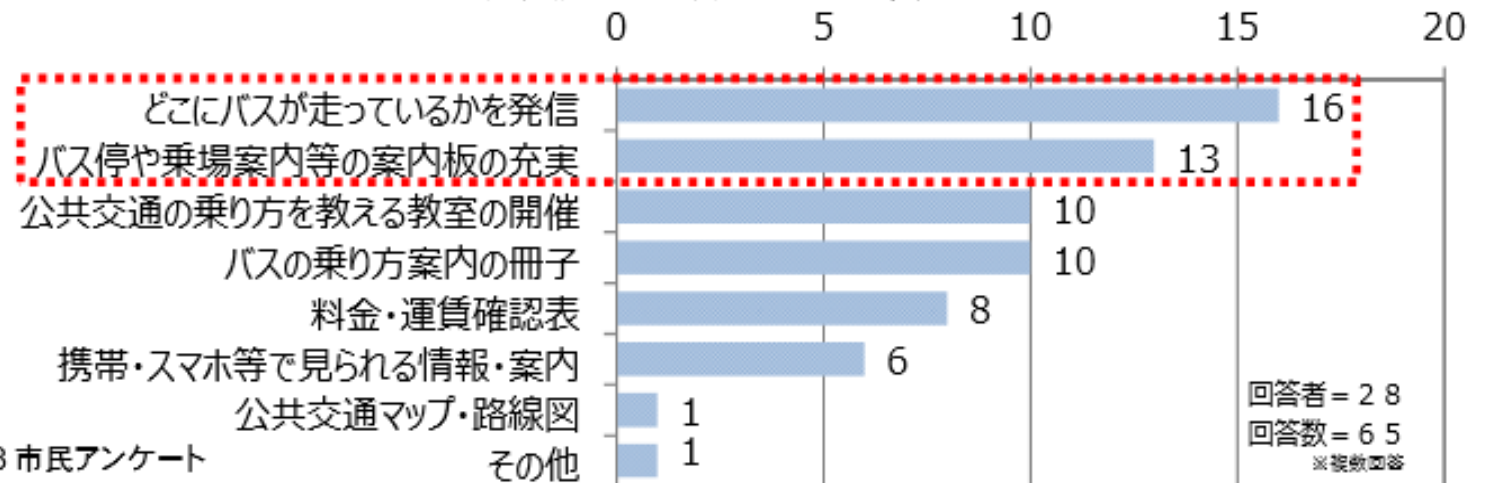
・公共交通の経路案内の充実

・運賃情報、運行時刻情報への案内



資料：H28 市民アンケート

### ▲公共交通を利用する上で不安な点



資料：H28 市民アンケート

### ▲どのような情報があれば公共交通を利用するか

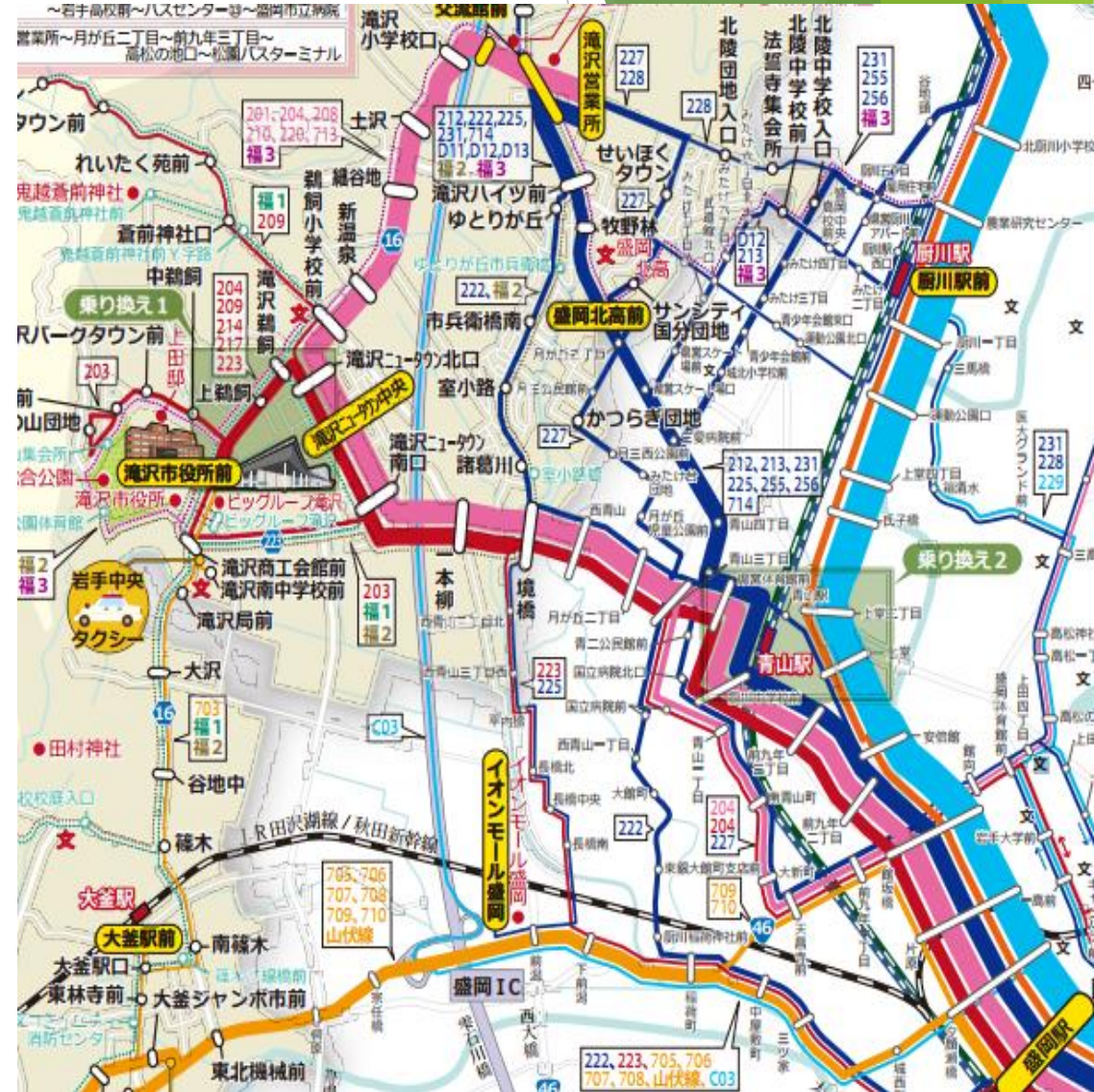


# 滝沢市公共マップの感想

2 バス停などの文字が小さくて高齢者にはわからない



高齢者にもわかりやすくマップを拡大する必要がある



# 目的

公共交通マップを改良し、  
高齢者の利用促進につなげる



?

# 新公共交通マップの内容説明

## 概要

- ▶ 対象：滝沢市の高齢者
- ▶ 新パンフレットの形式：A4サイズの冊子、すべて切り取り式
- ▶ 滝沢市公共交通マップの改善内容
  - ▶ 高齢者が見やすいように地域ごとに拡大したマップの作成
  - ▶ 高齢者向けの情報の提供





# ①全体のマップ

- ▶ 滝沢市公共交通の全体網をのせる



- ▶ 滝沢マップを折り込む

《折り込み方》

切り取り式（持ち運び可能）

ミウラ折り（現在よりも大きめに）

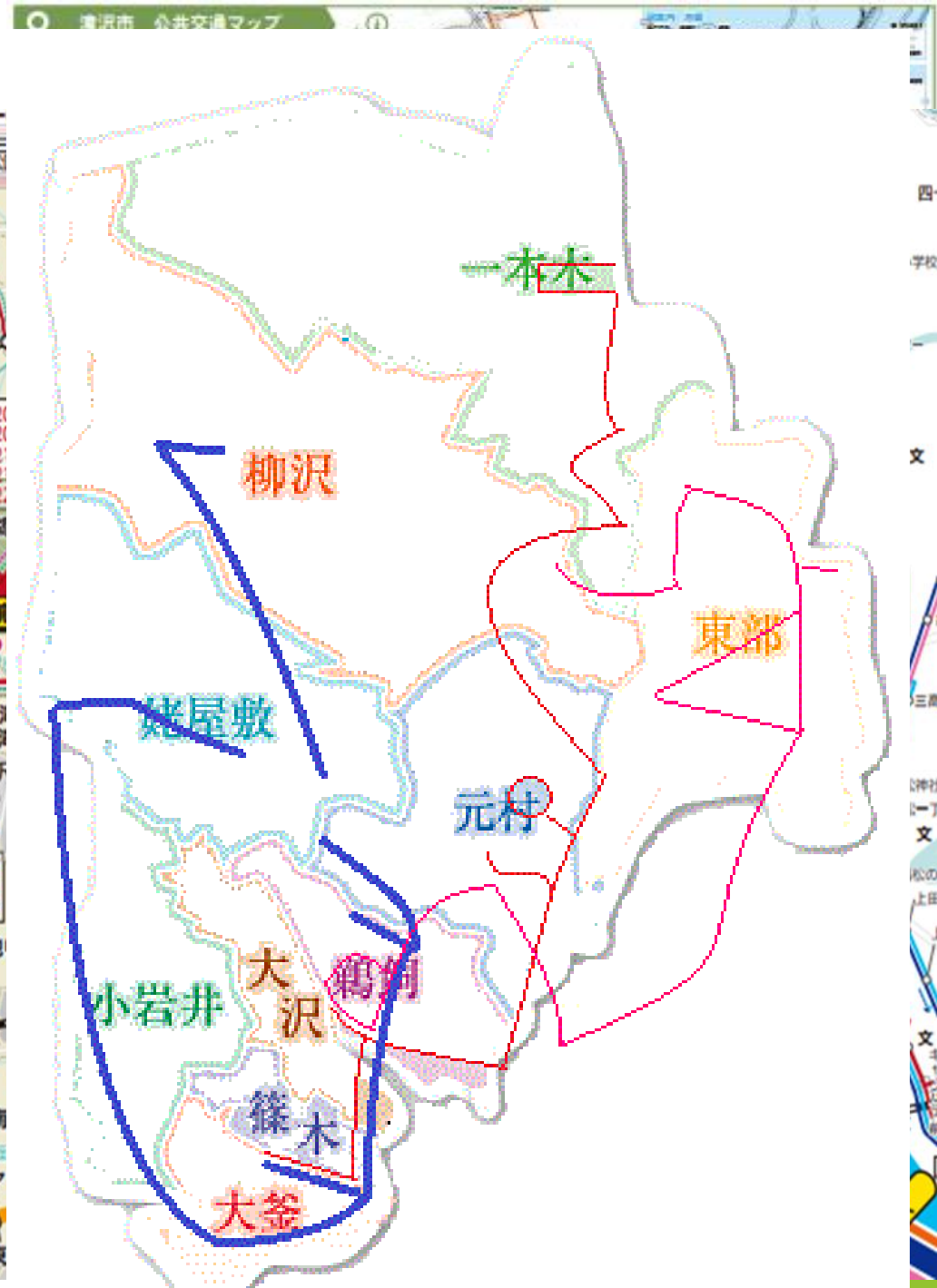
裏面には福祉バスの経路、案内と運賃、  
運行時刻に関するお問い合わせ先の掲載



# 折込マップ

滝沢市公共交通マップを  
折り込む

- 盛岡駅バスターミナルからの  
**料金**を表示  
→料金のだいたいの目安に
- 裏面は**福祉バス**のマップ
  - ・福祉バス特化の簡略な地図
  - ・料金、運行日



## ②使い方、バスの乗り方

- わかりやすくするためにこのマップの詳しい使い方をしめす
- 公共交通マップにもあった、バスの乗り方をのせる

### ③ バスの乗り方

- 1 行き先を確認します。**

路線バスタイプは正面上部かドア横、観光バスタイプは正面下部の行先表示で行先を確認します。


- 2 乗り口に注意して乗車します。**

路線バスタイプは後ろから、観光バスタイプは前から乗ります。


- 3 整理券を取ります。**

現金、定期券で払う人は整理券を取り、バスカードで払う人は、バスカードを機械に通します。(バスカードは車内、各営業所、窓口駅案内所、ななっく券売所で販売。)


- 4 どこで降りるか確認します。**

運転席の上部にある運賃表示機の左側に次のバス停が表示されます。


- 5 降車ボタンを押します。**

降りたいバス停の案内がされたら、降車ボタンを押します。


- 6 運賃を払います。**

運転席のそばにある運賃箱に、運賃を支払います。運賃箱では両替もできます。(硬貨と千円札のみ)



- 7 前のドアから降車します。**

路線バスタイプも観光バスタイプも、前から降ります。

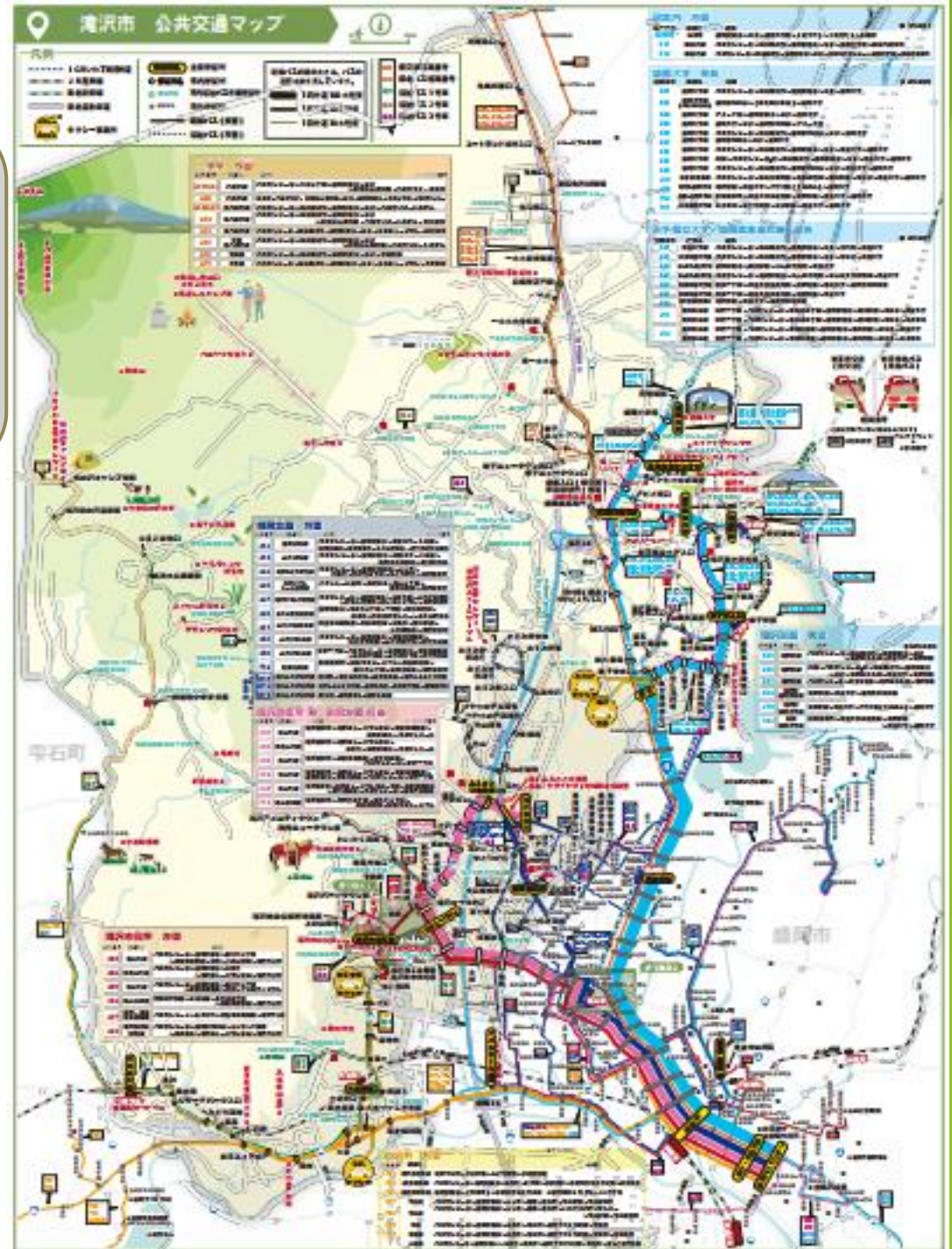


### ③方面別マップ

全体のマップだとどうしても情報量が多く文字が小さくてみにくい



- ・バス停の文字を大きくしたい
- ・高齢者が自宅からバス停までたどり着けるようにしたい



# 方面別に分けて拡大した マップ

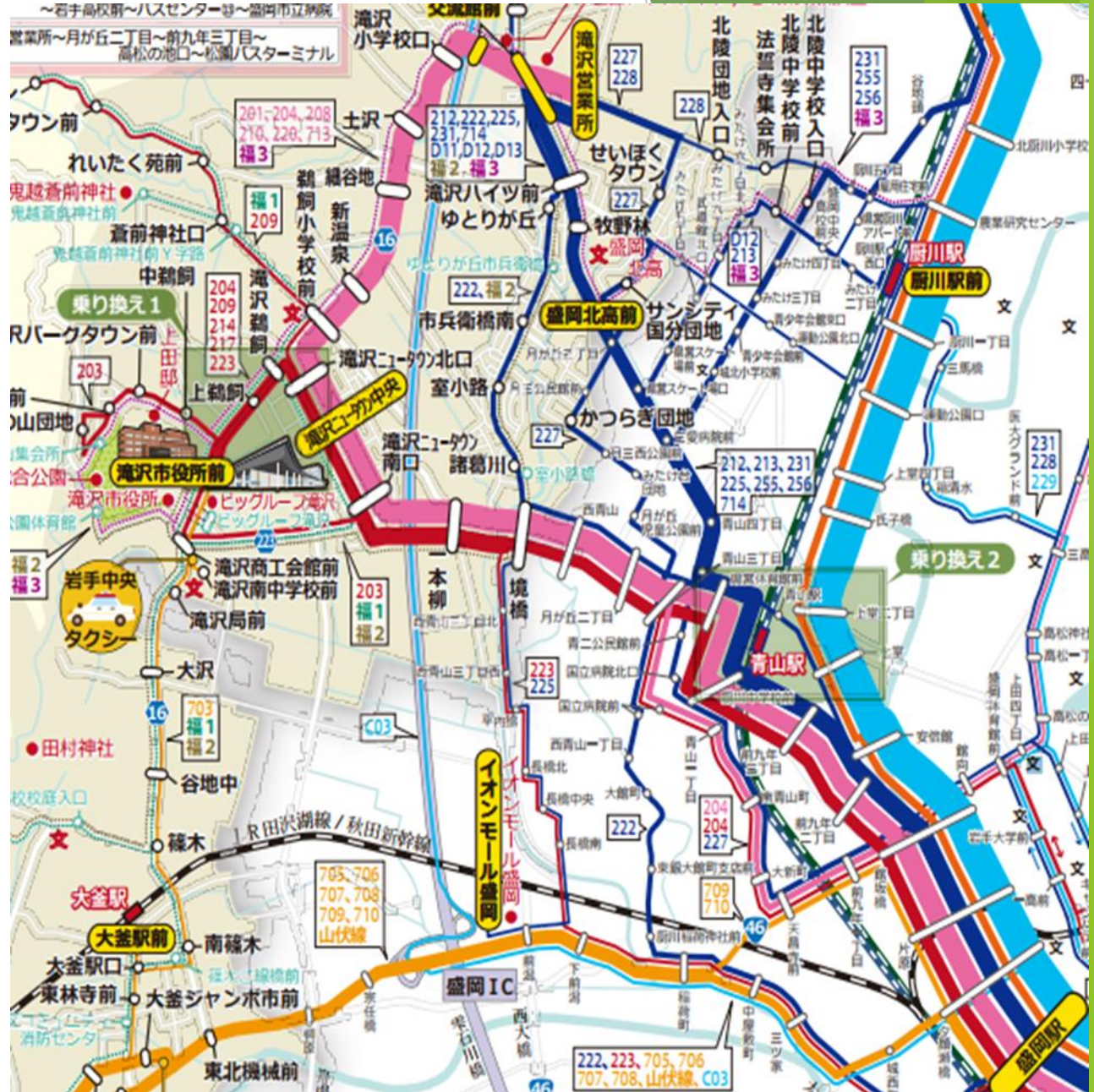
- ・ 4つの方面別にマップを拡大  
(赤とピンク、紺色、青色、黄色の4つ)
- ・ それぞれのマップは切り取れるようにして必要なものだけ持ち運べる。



# 表面

細かい部分、小さい文字を  
わかりやすく  
ほかの路線近くの情報を簡略化

※住宅街を通る盛岡北高・元村  
方面は順路もわかる工夫  
(経路ごとに色を変える)  
(進む方向に矢印を描く)



# 裏面

## ● 普段利用する公共交通

よく利用する路線、時間などをメモ  
行きと帰りのどちらにも記入可能

## ● 主要アクセスの最寄りバス停

方面別に、記載される場所がちがう  
バス停から徒歩圏内の施設を紹介  
(高齢者向けの場所を中心に)

## ● 盛岡駅前バスターミナルの乗り口案内 乗る場所をわかりやすく

### 普段利用する公共交通

【行き】

出発時刻	バス停・駅	～	到着時刻	バス停・駅

【帰り】

出発時刻	バス停・駅	～	到着時刻	バス停・駅

### 主要アクセスの最寄りバス停

例) ●施設・・・最寄りのバス停名(路線の色 経路番号)

●滝沢市役所・・・滝沢市役所前

(滝沢市役所(ビッグルーフ滝沢)発着)【赤の路線】

●ふるさと交流館・・・ふるさと交流館前

(滝沢営業所発着 鞆飼方面経由)【ピンクの路線】



ビッグルーフ滝沢



←盛岡駅前(東口)  
バスターミナル

9 滝沢営業所・滝沢市役所・アメニティタウン  
あすみ野・外山団地 岩手牧場  
青山、月が丘方面、西みたけ(郡川駅西口)

# ④施設別案内

滝沢市公共交通マップの市役所への案内を参考に

- ・市役所
- ・病院

への案内を掲載


## 1 滝沢市役所（ビッグルーフ滝沢）への乗り継ぎ案内

**一本木 東部方面から**

IGR なら「青山 駅」で、バスなら「上堂」で下車して、「県営体育館前」から滝沢市役所行きのバスに乗り換えます。

一本木方面  
バス（県交通・東北バス）  
上堂 徒歩 約10分

東部方面  
バス（県交通・東北バス）  
滝沢駅 IGR 330円  
青山 徒歩 約3分



乗り換えマップ

**元村方面から**

バスを利用して「県営体育館前」で乗り換えると歩くことなく行くことができます。「滝沢ニュータウン北口」で降車し徒歩の方法だと、安く行くことができます。

元村方面  
バス（県交通）  
ふるさとの交流館前 230円  
滝沢ニュータウン北口 徒歩 約10分

**柳沢方面から**

安いのは週2回運行の福祉バス、自由な時間で行けるのはタクシーです。

柳沢方面  
福祉バス2号車 200円  
タクシー 約30分

**姥屋敷方面から**

安いのは週2回運行の福祉バス、自由な時間で行けるのはタクシーです。

姥屋敷方面  
福祉バス1号車 200円  
タクシー 約30分


**小岩井・大釜方面から**

乗り換えなしなら「703 滝沢小岩井線」を、運行本数で選ぶならJRで盛岡駅経由がオススメです。


小岩井 大釜方面  
バス（県交通）  
小岩井駅から 470円 JR 盛岡駅東口 400円  
小岩井駅から 240円

滝沢市 公共交通マップ

Public Transportation Map



電子公共交通・電子乗車券・ICカード（JR東日本・タックス）  
ICカード（JR東日本・タックス）



2017

**目次**


1 滝沢市役所（ビッグルーフ滝沢）への乗り継ぎ案内  
2 主要バスターミナルのりば  
3 バスの乗り方  
4 便利な切符  
5 割引の取組  
6 その他公共交通

**ビッグルーフ滝沢**

大ホールや会議室、図書館、観光案内所、物販、産地直売、レストランなど、訪れる人がワクワクする、様々な要素を盛り込んだ複合型の施設です。

公式ホームページ  
<https://bigroof.jp/>

連絡先：019-656-7811  
休館日：毎月第2・4火曜日



**9番のりば**

**盛岡駅から**

盛岡駅東口9番のりばから、岩手県交通「滝沢市役所前行」のバスに乗り換えます。



## ⑤その他

- ◆ 公共交通マップにのっていた割引きの案内をする
- ◆ 滝沢ナビの案内をのせる

ご清聴ありがとうございました