

滝沢市公共交通の利用促進に向けて

岩手県立大学総合政策学部

三浦早紀子 菊池一成

熊谷悠 高橋嶺菜

滝沢市公共交通マップの課題

- ・ 乗り換えがわかりづらい部分がある
- ・ マップに記載されている情報が多い
 - 利用する意欲がわからない
- ・ バスが通っていない地域まで記載されている
- ・ バスの路線で、系統別の経由するバス停が分からない
- ・ バス路線を示す線の太さが統一されておらず、わかりにくい

解決策

- ▶ 乗り換えがわかりづらい→乗り換えが必要な部分の拡大図を作成（具体的には、経路別に色分けをして掲載）
- ▶ マップに記載されている情報が多い→マップの改善とは別に公共交通機関のパンフレットを作成（公共交通機関を使うメリットやスマートフォンアプリの掲載）

拡大図について



「乗り換え」と記載されているが、具体的な例が示されていない。



引用先

<https://busmap.info/bustop/20221/>

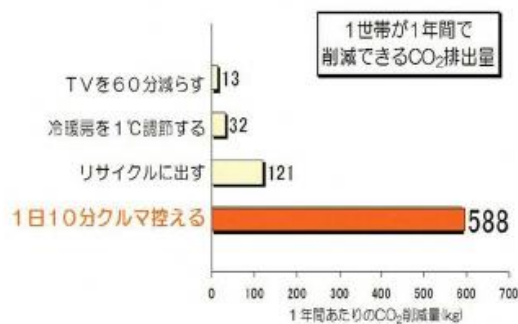
青山駅付近のバス停の地図

パンフレット

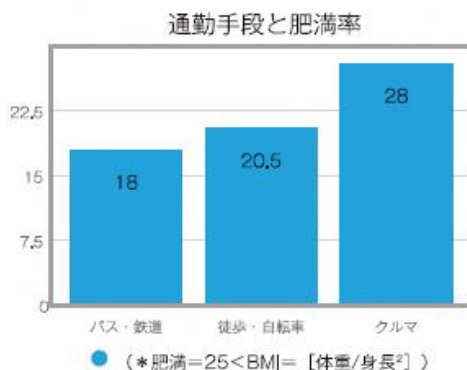
クルマは確かに便利だけど…

クルマがあると自分だけの空間を楽しみながら移動できます。
しかしその裏で環境には大きな影響が出ています…

「クルマを控える」事が、最大のエコ行動！



出典：日本モビリティ・マネジメント会議HP



出典：京都大学 藤井 聡 教授 「職場交通マネジメント」より

(参考) 日本人の**死因の6割**が生活習慣病関連
(高血圧、糖尿病、等)

車からはたくさんのCO₂が
出ているんだね…

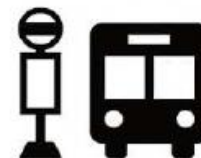


クルマ通勤者は、
それ以外の通勤者に比べて、
**約1.4～1.5倍の
肥満率**

公共交通を利用しよう!!

《バスの利用法》

- ① 目的地のバス停を確認しよう
- ② 利用するバスの経路情報を確認しよう
- ③ 時刻表と運賃を確認しよう



《電車の利用法》

- ① 目的地最寄りの駅を確認しよう
- ② 乗り換え・遅延・運休情報を確認しよう
- ③ 時刻表と運賃を確認しよう

※利用上の注意※

- ・マナーに気を付けましょう。
- ・お年寄り、小さな子供、妊婦さん、体調不良者がいたら席を譲りましょう。
- ・車内での飲食は控えましょう。
- ・大声で話すのは控えましょう。

みんなが気持ちよく公共交通を利用できるように、マナーを守って利用しましょう。


滝沢市では暮らしに役立つ情報を配信しています。
この中でバスに時刻表やバス停検索ができたり、便利な切符情報も掲載したりしています。
公共交通で困ったことがあれば、ぜひ活用してみてください!!

〈Android版〉



〈iOS版〉





県営体育館前



ビッグルーフ滝沢

県営体育館前→ビッグルーフ滝沢


7:37→7:48

8:36→8:47

9:01→9:12

11:56→12:13

15:45→16:15



ビッグルーフ滝沢→県営体育館前

10:45→11:01

15:45→16:01

17:28→17:38

19:08→19:18



巢子車庫




盛岡駅

巢子車庫→盛岡駅

7:20→7:58

9:15→9:42

15:15→15:42



盛岡駅→巢子車庫

8:05→8:33

10:39→11:07

17:20→17:48

19:29→19:57

21:00→21:28

実際に作成してみた感想

- 見やすい拡大図を考えるのが難しかった
- 情報収集が大変だった
- パンフレットを作製するサイトの使い方が難しい

さらなる改善に向けて

- ・パンフレットに使う最新のデータを集める
- ・乗り換え部分の時刻表を掲載する
- ・電車からバス停への所要時間、駅の
出入り口の情報

ご清聴ありがとうございました