

景観からの地域づくり（景観点検）事業 公募のお知らせ

県では、景観からの地域づくり（景観点検）事業を実施いただけるNPOや住民団体を募集します！

1 景観からの地域づくり（景観点検）事業 ～地域の皆さんで、地域の景観を考えてみませんか～

(1) 募集する団体 県の委託を受けて、身近な地域で、県が示す景観点検の手法（『いわて景観ハンドブック』第2部：別紙参照）などを参考に、住民参加により次のいずれかの事業を行っていただけるNPOや町内会等の住民団体を募集します。（県内2箇所程度。）

なお、具体の事業の内容については、各団体の企画提案となります。また、受託団体を決定後、事業実施に関する委託契約を結ぶこととなります。

ア 観光地の景観点検

イ 地元の隠れた景観資産の発掘活動

ウ 旅行者に見せたい地域の景観マップ作成

エ 町内会の街並み美化を目的とした改善検討

オ 地域の自慢したい風景の写真展

カ その他地域の景観のあり方を地域住民が考えるための企画活動等
（景観形成住民協定締結に向けた取り組みを含む）



(2) 応募の手続き 平成29年6月16日（金）までに企画提案書を景観点検実施地域の市町村景観行政担当課にご提出ください。

なお、企画提案書作成の際には、実施予算額を1件18万円程度としてください。

2 受託団体の決定等

県都市計画課において、提出いただいた企画提案書を基に、事業の独自性、地域性及び発展性などにより選定し、その結果は平成29年7月上旬に応募者全員に文書で通知します。

3 お問合せ先



岩手県県土整備部都市計画課 まちづくり担当 電話019-629-5891 AG0007@pref.iwate.jp
詳細な募集要項や企画提案書の様式は、岩手県のホームページからダウンロードできます。

具体の取り組みイメージ（「いわての景観ハンドブック」第2部より）

※ 次のような取り組みが考えられますので、参考にしてください。（これ以外の提案も可能です。）

1) 歩いて目で見て確かめてみましょう。

- ・地域の景観はどんなの？景観を調査してみましょう。
- ・気になる景観資源をチェック。



2) 結果をまとめて、発表してみましょう。

- ・地域イメージマップをつくる。
- ・意見・感想をまとめ、特徴・問題点を明らかにする。
- ・これからについて話し合い、発表する。

（※具体の活動事例は裏面を参照して下さい。～平成27年度盛岡城跡公園景観点検事業報告書概要版
この他の過去の事例については、岩手県〔都市計画課—景観づくり〕のホームページでご覧になれます。）

【裏面へ続く】

景観点検

i n 盛岡城跡公園周辺


景観点検・ワークショップの結果（概要版）

【主催】NPO法人いわて景観まちづくりセンター



「景観点検」では、まちの気に入った景色や少し課題を感じる景色を見つけるために実施しました。特に視点としては下記の内容に留意して行いました。

- ・歴史や文化との調和を感じる
- ・まちの活気ある様子がわかる
- ・岩手山が見えるスポット
- ・景観を損なう要因



「ワークショップ」では、まちの気に入った景色や少し課題を感じる景色をもとに下記の議論を行いました。

- ・屋外広告の規制がやっぱり必要
- ・景観法をもっと活用する
- ・岩手山や南昌山が見える方向のビルの高さを抑える
- ・盛岡城跡周辺の物語の周知が必要




(C)盛岡市・盛岡城跡公園ガイドマップ



景観点検結果から下記の提案を行いました



盛岡城跡周辺の歴史を大切に皆で伝える



看板のデザイン向上



公園を視点場にした都市周辺の景観の方向性の継続的な検討

