

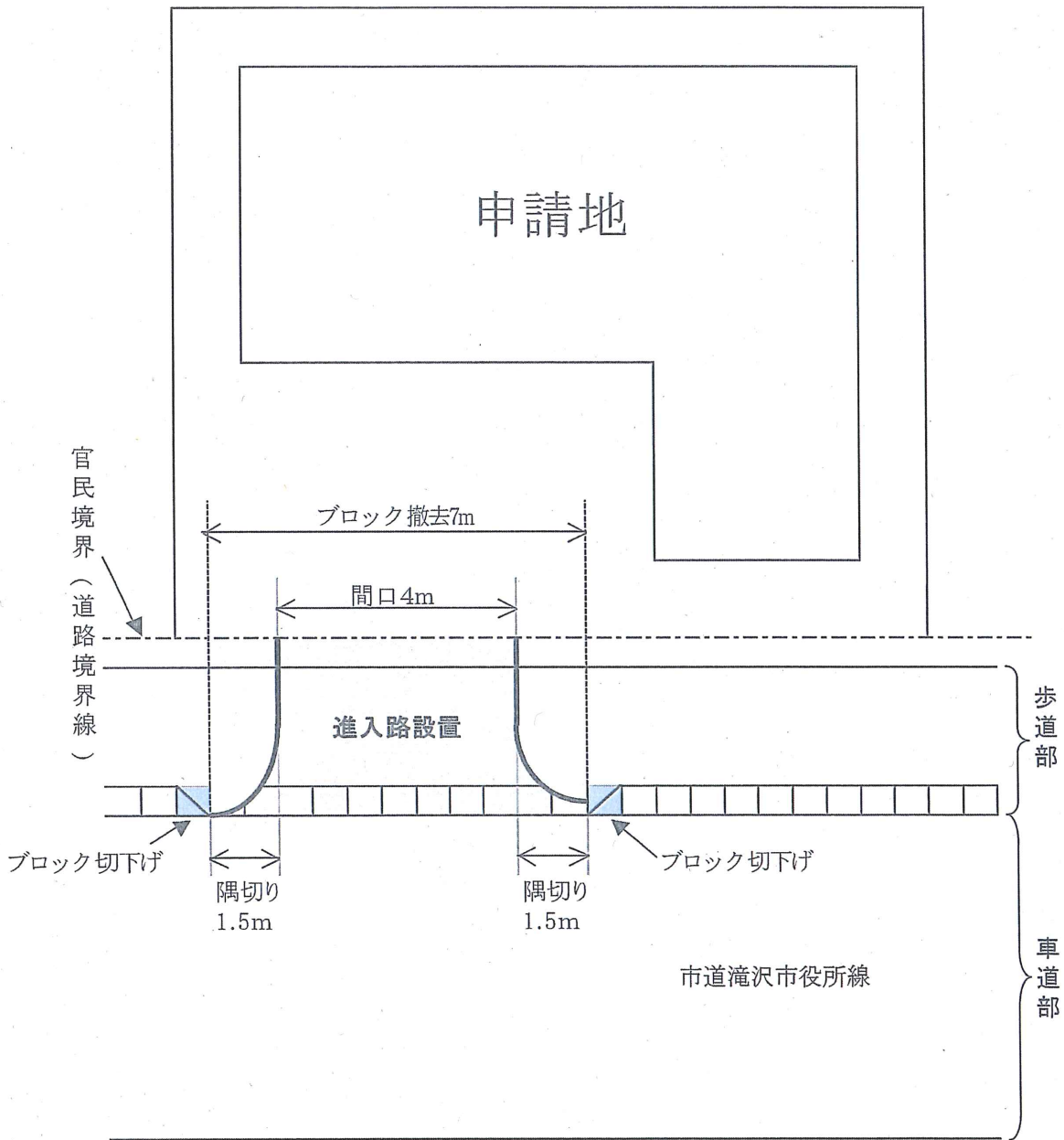
位置図

※住宅地図のコピーで結構です。

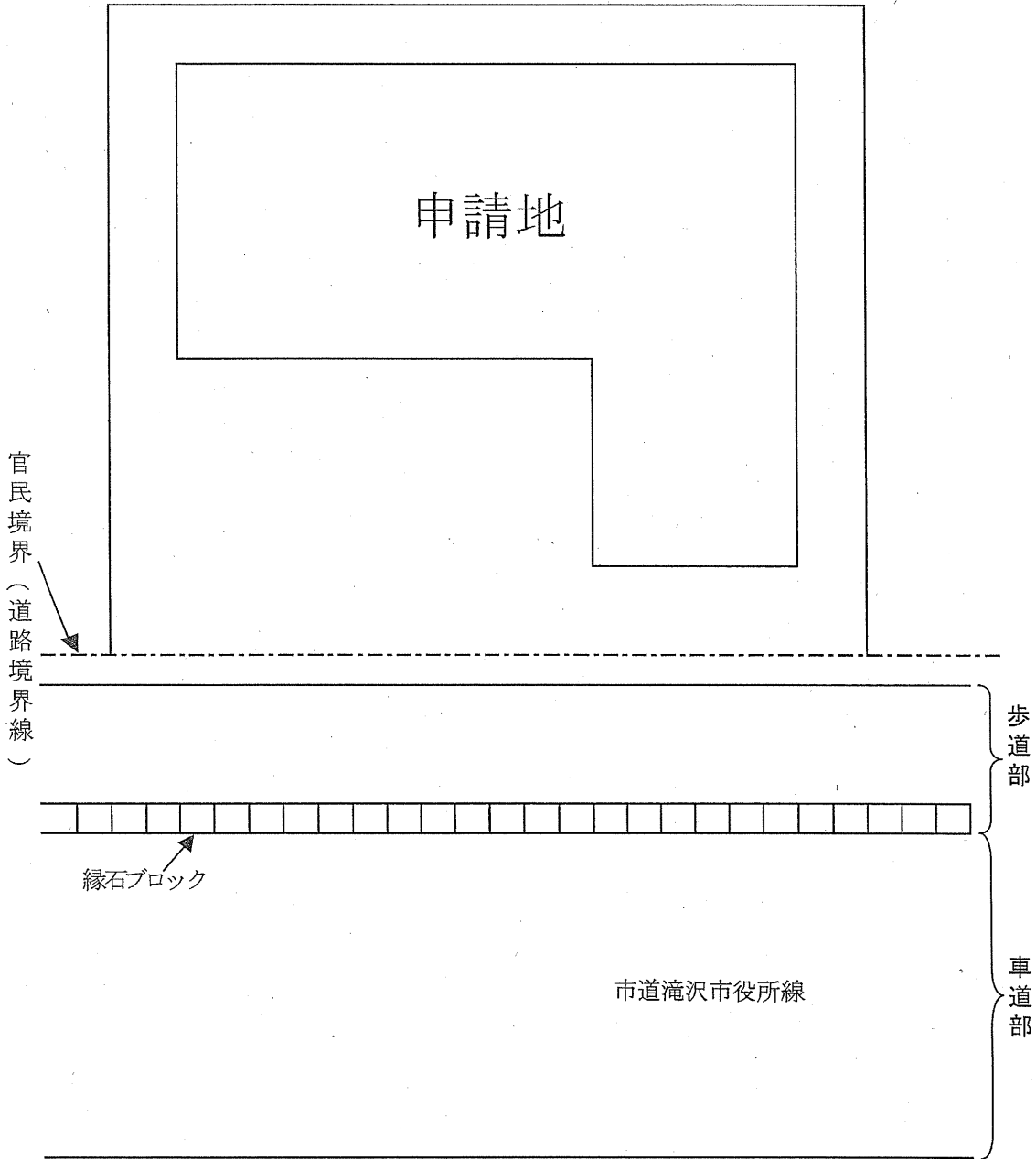
市内のどこの位置にあるのかわかる図（1/50,000以上）を提出してください。

その際、申請箇所を赤でわかるように指してください。

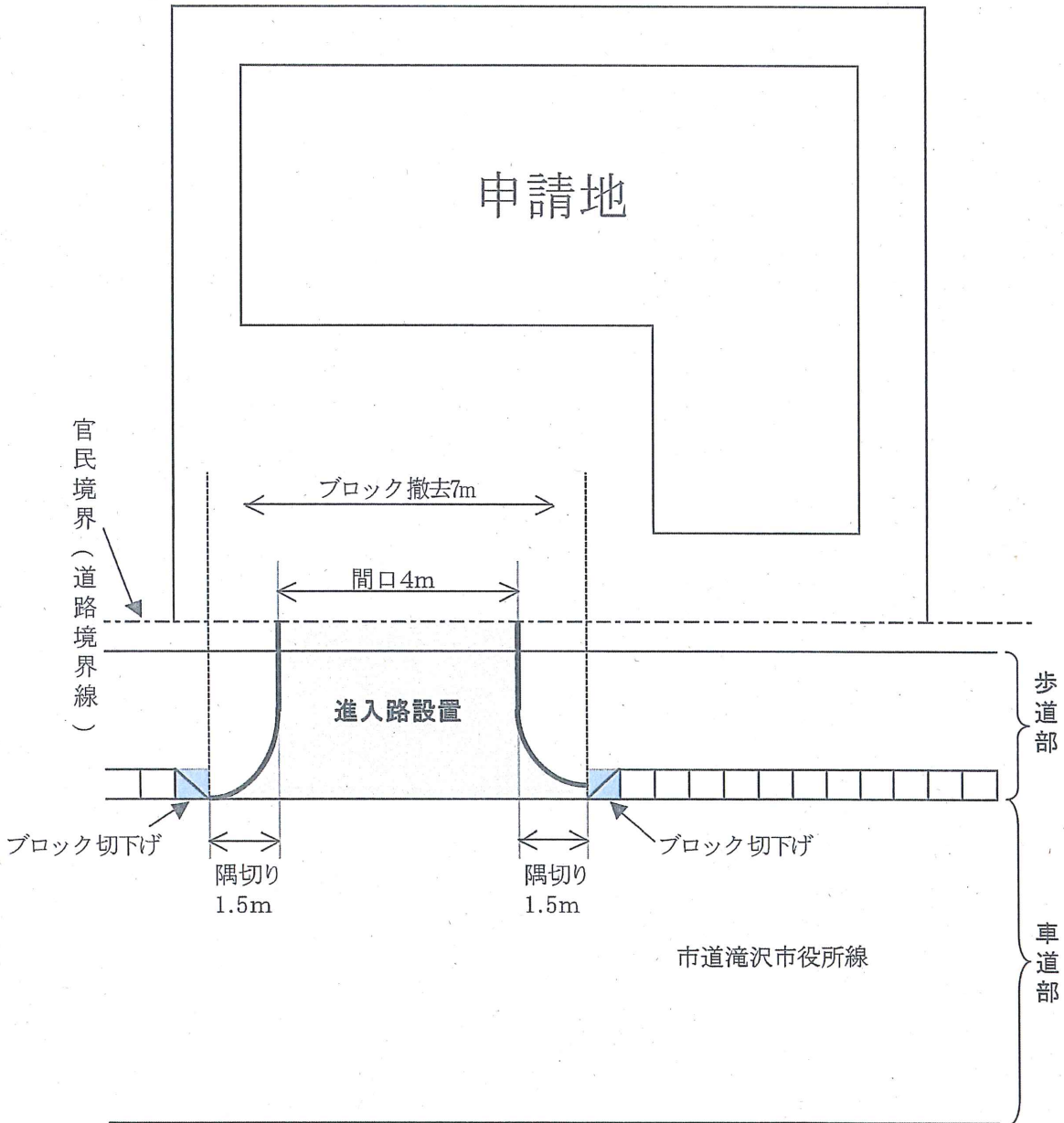
平面図(例1)



平面図(例2)現況図



平面図(例2)計画図



縦断図

